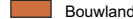

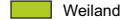



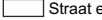



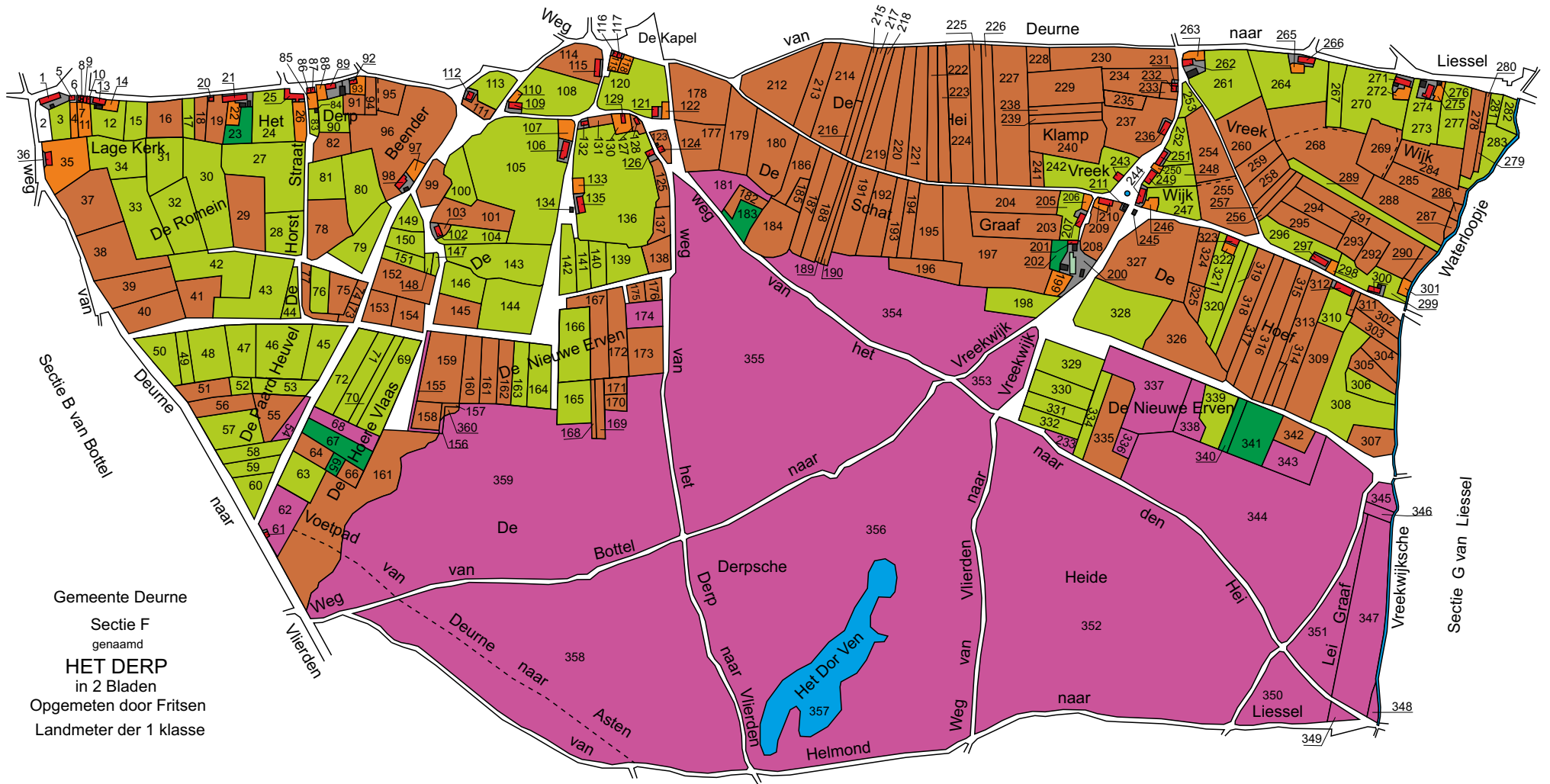


- | | | | |
|---|-----------|---|------------------|
|  | Bouwland |  | Schuur |
|  | Weiland |  | Huis |
|  | Tuin |  | Erf |
|  | Hout |  | Straat en uitweg |
|  | Heide |  | Water |
|  | Brouwerij | | |

Secctie E van het Kerkeind



Gemeente Deurne
 Sectie F
 genaamd
HET DERP
 in 2 Bladen
 Opgemeten door Fritsen
 Landmeter der 1 klasse